





Anlage 3
NATURSCHUTZGEBIETSKARTE
zur Verordnung über das Naturschutzgebiet
Baggerweiher zwischen Bechhofen und Gauchsdorf
im Landkreis Roth
vom 01.12.2017
(Verzeichnis der Naturschutzgebiete beim
Bayerischen Landesamt für Umweltschutz Nr. 500.066)

-  Naturschutzgebiet
-  Betretungszonen
-  Angelzonen

Maßstab M 1:5 000
Kartengrundlage:
Geobasisdaten: © Bayerische Vermessungsverwaltung 2017
(www.geodaten.bayern.de)

Ansbach, 01.12.2017
Regierung von Mittelfranken

Dr. Bauer
Regierungspräsident